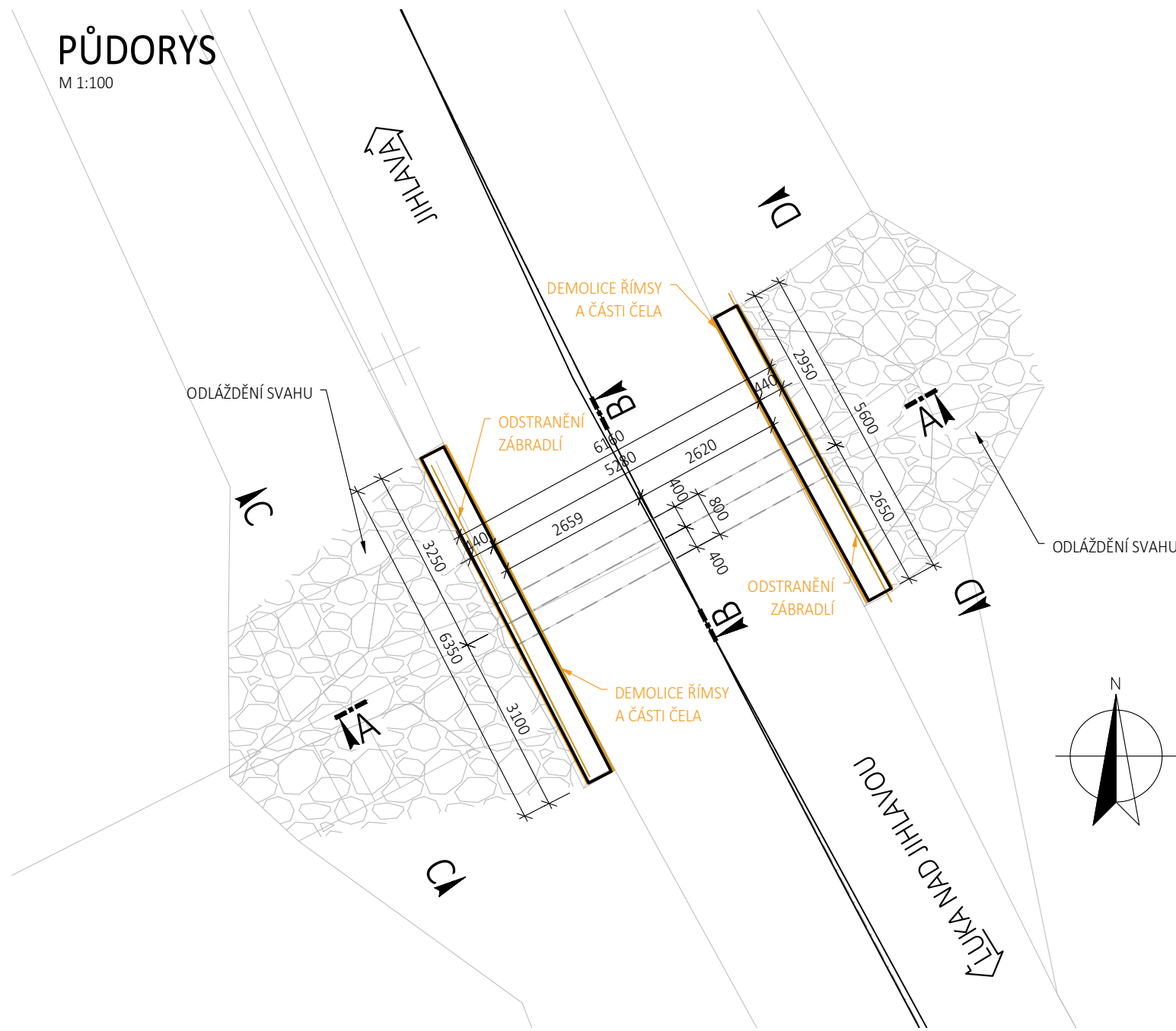
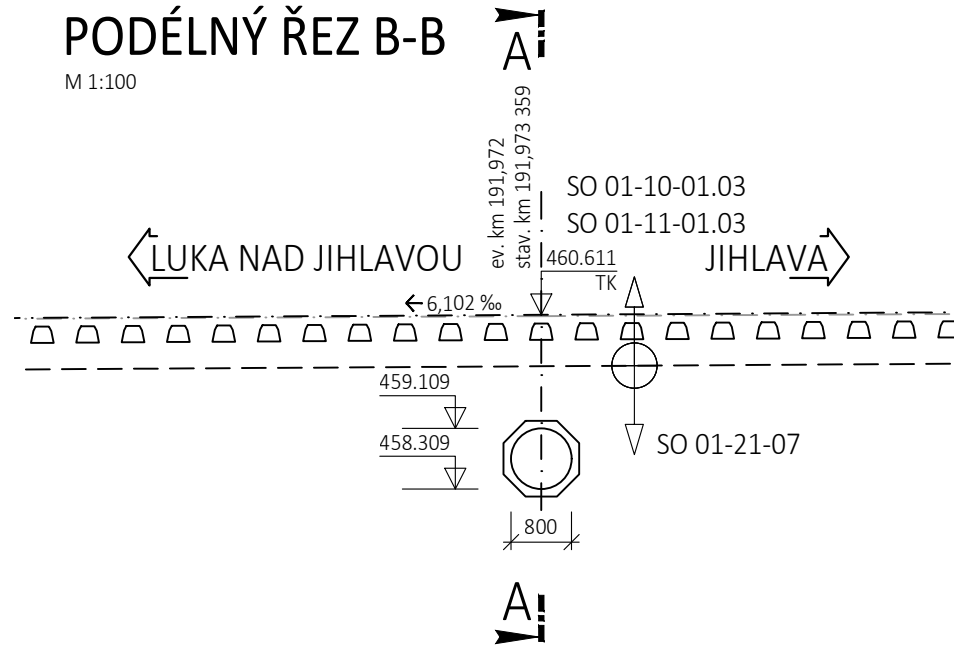


PŮDORYS
M 1:100

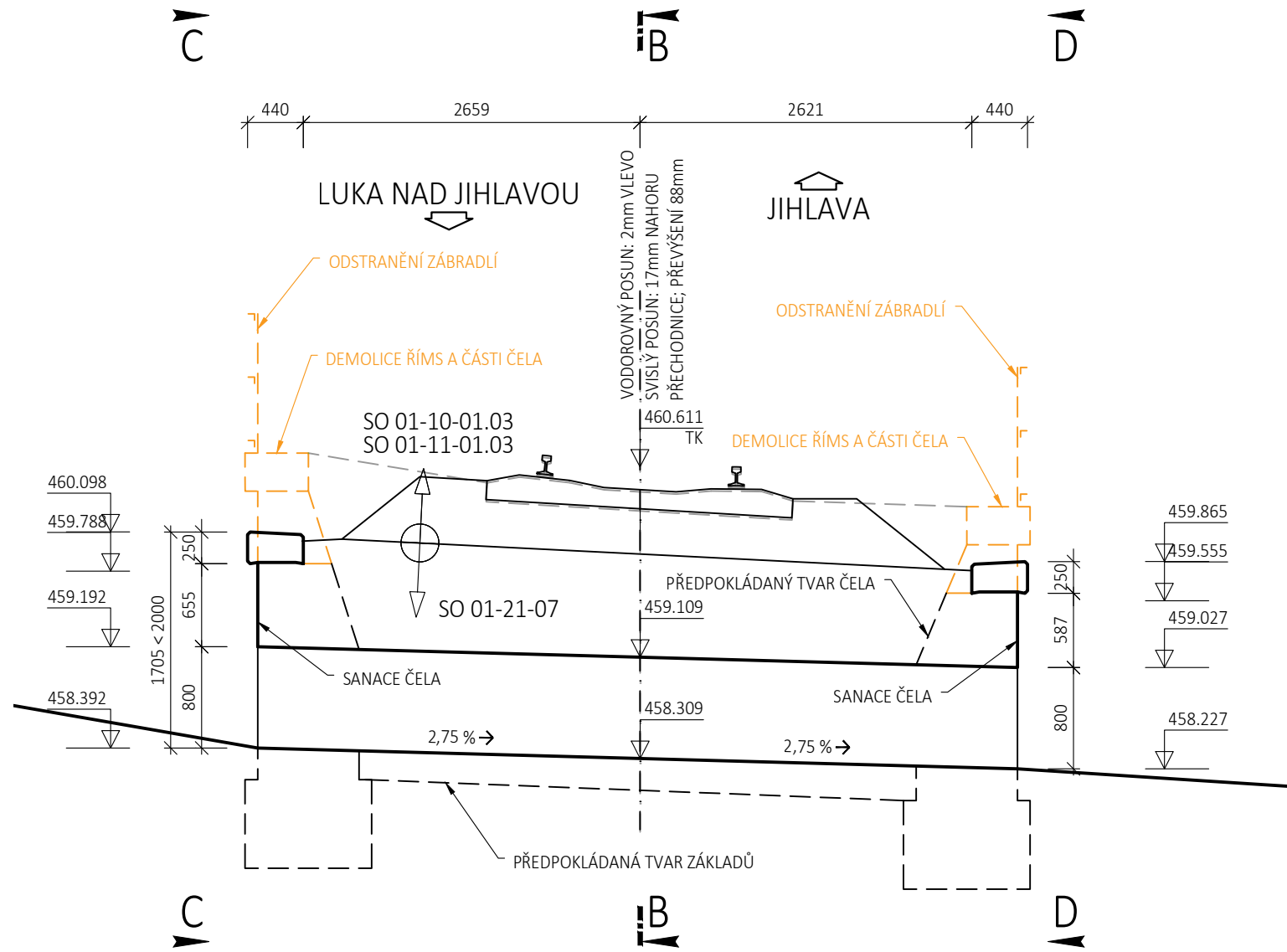


PODÉLNÝ ŘEZ B-B
M 1:100



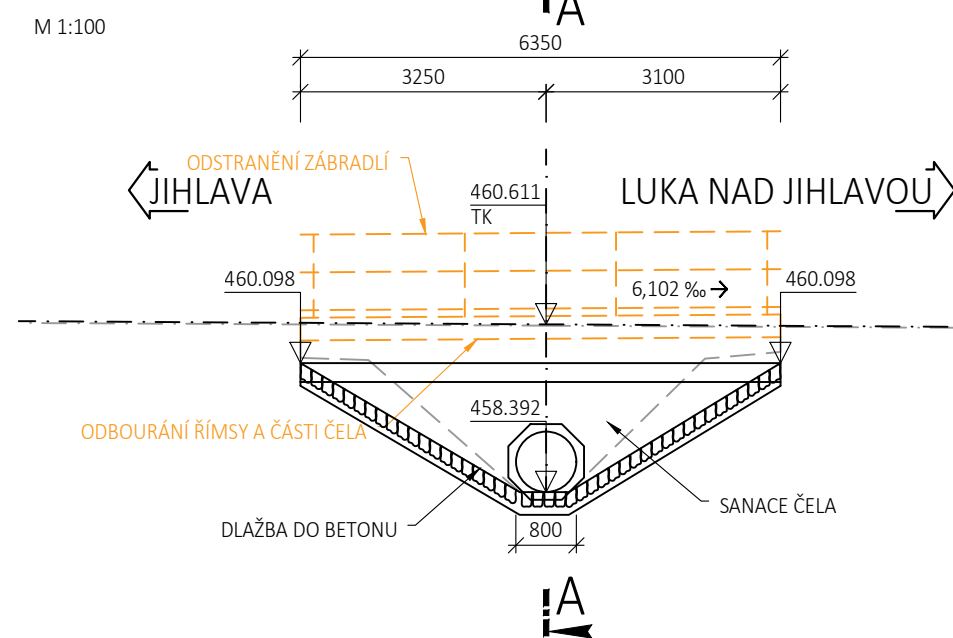
VZOROVÝ PŘÍČNÝ ŘEZ A-A

M 1:50



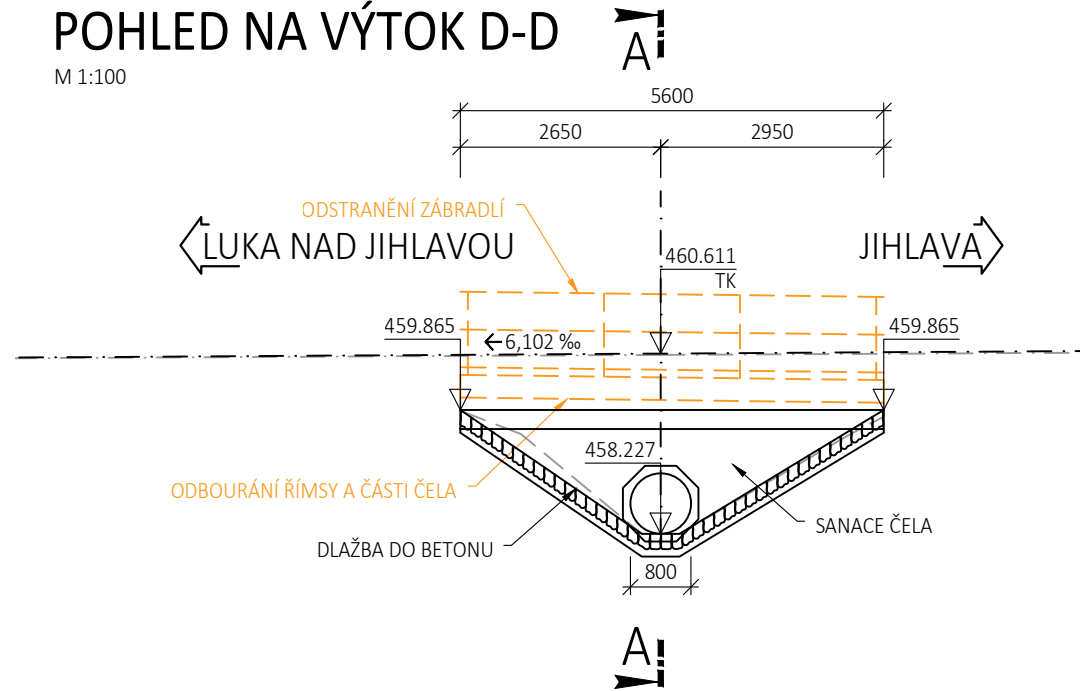
POHLED NA VTOK C-C

M 1:100



POHLED NA VÝTOK D-D

M 1:100



POZNÁMKY:

- NA OBJEKTU DOJDE K VÝMĚNĚ ŘÍMS, SANACI ČEL PROPUSTKU A ZPEVNĚNÍ SVAHU
- OBJEM BETONU DEMOLOVANÝCH ŘÍMS A ČEL JE 5m³
- PRASKLINY NA ČELECH BUDOU TLAKOVĚ OČIŠTĚNÝ A VYPLNĚNÝ SANAČNÍ MALTOU, PLOCHA SANOVANÝCH ČEL JE CELKEM 8m²
- PLOCHA ZPEVNĚNÍ SVAHU DLAŽBOU DO BETONU JE CELKEM 45m²
- VÝŠKA NOVÝCH ŘÍMS JE MĚNĚ NEŽ 2m NAD DNEM TOKU, NEBUDE ZŘIZOVÁNO NOVÉ ZÁBRADLÍ
- VEŠKERÉ ZÁSYPY BUDOU PROVEDENY V RÁMCI ŽELEZNIČNÍHO SVRŠKU A SPODKU - SO 01-10-01.03 A SO 01-11-01.03
- PODROBNÝ POPIS POUŽITÝCH MATERIÁLŮ JE OBSAŽEN V TZ

BETON :

ŘÍMSY C30/37 - XA2, XF3, XC4 - CL 0,2 - Dmax 22mm - PRŮSAK max. 35mm DLE ČSN EN 206+A1
PODKLADNÍ BETON C12/15 - X0 - CL 0,2 - Dmax 22mm DLE ČSN EN 206+A1

OČEL:

BETONÁŘSKÁ VÝTUŽ B500B DLE ČSN EN 10080

ZÁSYPY:

ZÁSYP KONSTRUKCE ŠD 0/32, I₀ = 0,95; s = 0,4 mm MVL 102 A PŘEDPISU S4

ODLÁŽDĚNÍ:

ODLÁŽDĚNÍ SVAHU LOMOVÝ KÁMEN tl. 200mm DO PODKLADNÍHO BETONU tl. 100mm DLE ČSN 72 1860

Orientační schéma:		Razítko oprávněné osoby:	
Podpis:		Datum:	
Revize:	Datum:	Popis:	Kontroloval:
P01	30.4.2021	První dílčí odevzdání	Ing. Emil Špaček
Stavebník/Investor:		Správa železnic, státní organizace	
Adresa:		Dlážděná 1003/7, 110 00 Praha 1	
Zástupce investora:		Oblastní ředitelství Brno	
Adresa:		Kounicova 26, 611 43 Brno	
Zhotovitel stavby:		SAGASTA s.r.o.	
Adresa:		Novodvorská 1010/14, 142 00, Praha 4 1.101 Lhotka	
Kontakt:		T: +420 261 344 100 E: info@sagasta.cz	
Zhotovitel objektu:		SAGASTA s.r.o.	
Adresa:		Novodvorská 1010/14, 142 00, Praha 4 1.101 Lhotka	
Kontakt:		T: +420 261 344 100 E: info@sagasta.cz	
Hlavní projektant (HIP):		Specialista:	Odpovědný projektant:
Ing. Emil Špaček		Ing. Dávid Kuczik	Ing. Dávid Kuczik
Zpracovatel:		Ing. Jan Krejsa	
Název stavby/akce:		Oprava trati v úseku Luka nad Jihlavou - Jihlava - IV.etapa	
Název části:		Mosty a propustky	
Název objektu:		Žel. propustek v km 191,972	
Název přílohy:		Nový stav - přehledný výkres	
Název dílčí části přílohy:		-	
Kraj:		Katastrální území:	TUDU:
Vysočina		Kosov u Jihlavy [691372]	120126; 120121; 120152
Stupeň dokumentace:		Datum zpracování:	Formáty:
DSP		04/2021	4 x A4
Měřítko:		1:50; 1:100	
S-kód:		Stupeň dokumentace:	Část:
P. A. 6. 3. 9. 2. 0. 0. 4.		D. 2. 1. 0. 4.	S. 0. 0. 1. 2. 1. 0. 7.
Objekt:		Podobjekt:	Příloha:
(Prostor pro další informace)		- X X -	- 0 0 1